






# MIEJSCOWY PLAN ZAGOSPODAROWANIA PRZESTRZENNEGO DLA DZIAŁEK NR EWID. 114/61, 114/62, 114/63 W MIEJSCOWOŚCI WEŁNICA

ZAŁĄCZNIK NR 1 DO UCHWAŁY NR .../.../... RADY GMINY GNEZNO Z DNIA ..... R.

## OZNACZENIA

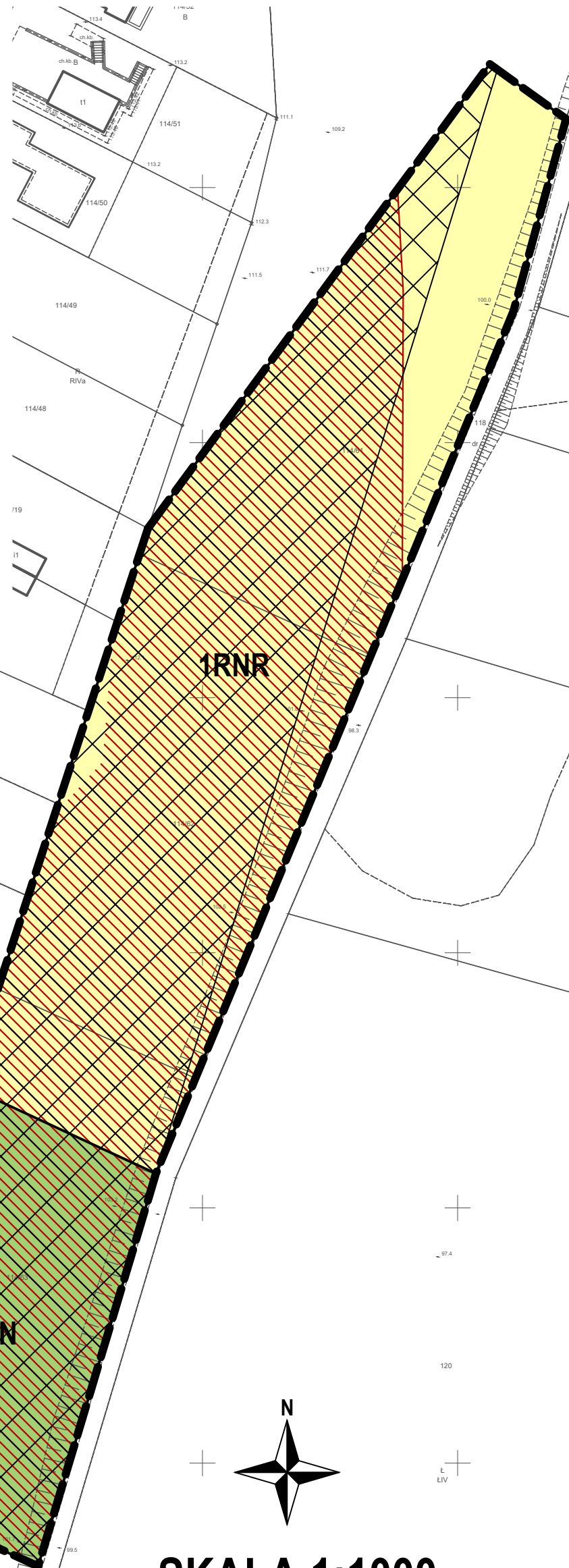
### OZNACZENIA STANOWIĄCE OBOWIAZUJĄCE USTALENIA PLANU

-  GRANICA OBSZARU OBJĘTEGO PLANEM
-  LINIE ROZGRANICZAJĄCE TERENY O RÓŻNYM PRZEZNACZENIU LUB RÓŻNYCH ZASADACH ZAGOSPODAROWANIA
-  STREFA OCHRONY KONSERWATORSKIEJ STANOWISK ARCHEOLOGICZNYCH
-  **ZN** TEREN ZIELENI NATURALNEJ
-  **RNR** TEREN GRUNTÓW ORNYCH ORAZ UPRAW

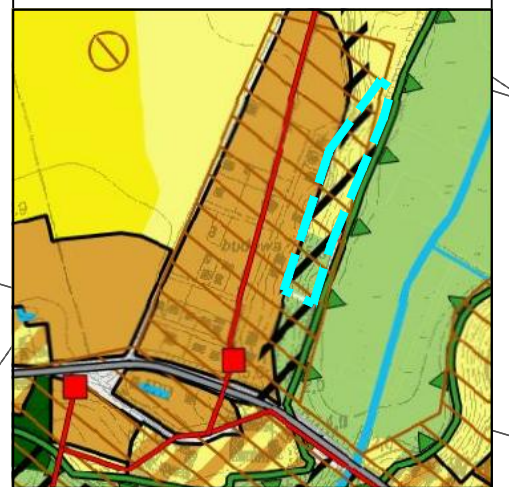
### OZNACZENIA O CHARAKTERZE INFORMACYJNYM

-  TEREN ZAGROŻONY RUCHAMI MASOWYMI ZIEMI

OBSZAR OBJĘTY PLANEM POŁOŻONY JEST W CAŁOŚCI W ZASIĘGU:  
- GŁÓWNEGO ZBIORNIKA WÓD PODZIEMNYCH NR 143










WYRYS ZE STUDIUM UWARUNKOWAŃ I KIERUNKÓW  
ZAGOSPODAROWANIA PRZESTRZENNEGO  
GMINY GNEZNO Z OZNACZENIEM  
GRANIC OBSZARU OBJĘTEGO PLANEM  
SKALA 1:10 000









### OZNACZENIA
















#### OZNACZENIA OGÓLNE

-  GRANICE POWIATÓW
-  GRANICE GMINY
-  GRANICE OBSZARÓW ORODOWYCH
-  GRANICE OBSZARU PRZESTRZENI PUBLICZNEJ
-  OBSZARY DLA KOTÓRYCH GMINA ZAMIERZA SPORZĄDZIĆ MIEJSCOWE PLANY ZAGOSPODAROWANIA PRZESTRZENNEGO
-  OBSZARY WYMAGAJĄCE ZMIANY PRZEZNACZENIA NA CELE REKREACJI I REKREACJI
-  GRANICE TERENÓW ZABUDOWY







#### KIERUNKI ZMIAN W PRZEZNACZENIU TERENÓW

-  TERENY ZABUDOWY MIESZKANIOWEJ JEDYNOKODZIELNEJ
-  TERENY ZABUDOWY MIESZKANIOWEJ WIELOKODZIELNEJ
-  TERENY ZABUDOWY ZAGRODOWEJ
-  TERENY ZABUDOWY REKREACJI INDYWIDUALNEJ
-  TERENY ZABUDOWY USŁUGOWEJ
-  TERENY USŁUG SPORTU, TURYSTYKI I REKREACJI
-  TERENY ZABUDOWY OBSŁUGI PRODUKCJI ROLNEJ
-  TERENY ZABUDOWY PRODUKCYJNEJ, SKŁADÓW I MAGAZYNÓW
-  TERENY OGRODÓW CZASZKOWYCH
-  TERENY ZIELENI URZĄDOWEJ
-  TERENY OCHRONY
-  TERENY INFRASTRUKTURY TECHNICZNEJ
-  TERENY KONTAKTOWE
-  TERENY KONTAKTOWE ELEKTROENERGETYCZNE O MOCY PRZEDKAZUJĄCEJ 100 kW











#### OCHRONA I KSZTAŁTOWANIE ŚRODOWISKA PRZYRODNICZEGO

-  TERENY WÓD POWIERZCHNIOWYCH ŚRODOKODZIELNYCH
-  TERENY ROLNICZE WYŻSZYCH KLAS BIONTACYONNYCH (11-13)
-  TERENY ROLNICZE NIŻSZYCH KLAS BIONTACYONNYCH (11-10)
-  TERENY TRWAŁYCH LIZYNOWYCH ZIELONICH, ZAKRZEWIENI I ZAKRZEWIENI
-  TERENY LEŚNE
-  TERENY PRZEZNACZONE DO ZAŁĘBIENIA
-  ZAKRZEWIENIA I ZAKRZEWIENIA
-  GRANICA OBSZARU NATURA 2000 „POLESIE IZ GIEŚZEWIENI” - PLK000229
-  KORYTARZE DOLIN RZECZNYCH
-  POROŚLINA PRZYRODY
-  UDOPIKRETYWOWANIE ZŁOŻA KOPALNI
-  GRANICA GŁÓWNEGO ZBIORNIKA WÓD PODZIEMNYCH NR 143
-  GRANICA GŁÓWNEGO ZBIORNIKA WÓD PODZIEMNYCH NR 144
-  OSOWISIA
-  TERENY ZAGROŻONE RUCHAMI MASOWYMI ZIEMI
















#### DZIEDZICTWO KULTUROWE

-  OBSZARY WPISANE DO REJESTRU ZABUDÓW
-  STANOWISKA ARCHEOLOGICZNE WPISANE DO REJESTRU ZABUDÓW
-  GRANICA STREF OCHRONY KONSERWATORSKIEJ
-  GRANICA STREF ŚCISŁEJ OCHRONY STANOWISK ARCHEOLOGICZNYCH WPISANYCH DO REJESTRU ZABUDÓW
-  GRANICA STREF OCHRONY STANOWISK ARCHEOLOGICZNYCH
-  SZLAK PIASTOWSKI

#### KIERUNKI ROZWOJU KOMUNIKACJI

-  DROGA EKSPRESOWA S5
-  WĘDŁY ERDOWE
-  DROGA KRAJOWA
-  DROGI WOJEWÓDZKIE
-  DROGI POWIATOWE
-  DROGI GMINNE
-  PLANOWANE DROGI GMINNE
-  ORIENTACYJNY PRZEKĄT PLANOWANEGO OBSZARU DROGOWEGO PRZYSTAJENIA GNEZNA
-  LINIA KOLEJOWA PAŃSTWOWA
-  LINIE KOLEJOWE POZOSTAŁE

#### KIERUNKI ROZWOJU INFRASTRUKTURY TECHNICZNEJ

-  LINIE ELEKTROENERGETYCZNE WYSOKIEJ NAPIĘCIA
-  LINIE ELEKTROENERGETYCZNE ŚREDNIEJ NAPIĘCIA
-  STACJE TRANSFORMATOROWE
-  STACJE ELEKTROENERGETYCZNE
-  GAZOCIĄG TRANZYTOJNY „SARNA”
-  GAZOCIĄG WYŚRODKOWY CIEPŁOTA
-  PLANOWANY GAZOCIĄG WYŚRODKOWY CIEPŁOTA
-  STACJA REDUKCYJNO-PODSIĄGOWA
-  STACJA UZAMNIANIA WODY
-  OCZYSZCZALNIA ŚCIEKÓW
-  SKŁADOWISKO ODPADÓW
-  STACJE BAZOWE TELEFONU KOMÓRKOWEGO
-  ELEKTROINŻYNIERIA
-  STREFA WYSOKOŚCIIA ELEKTROINŻYNIERII
-  GRANICA OBSZARU OBJĘTEGO PLANEM

SKALA 1:1000



UKŁAD WSPÓŁRZĘDNYCH: PUWG 2000 STREFA 6  
MAPA ZASADNICZA POZYSKANA Z PAŃSTWOWEGO ZASOBU  
GEODEZYJNEGO I KARTOGRAFICZNEGO